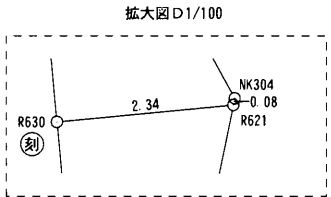
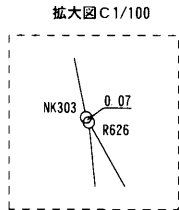
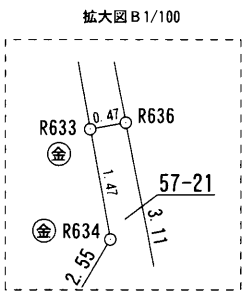
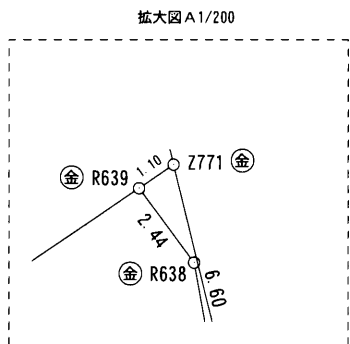
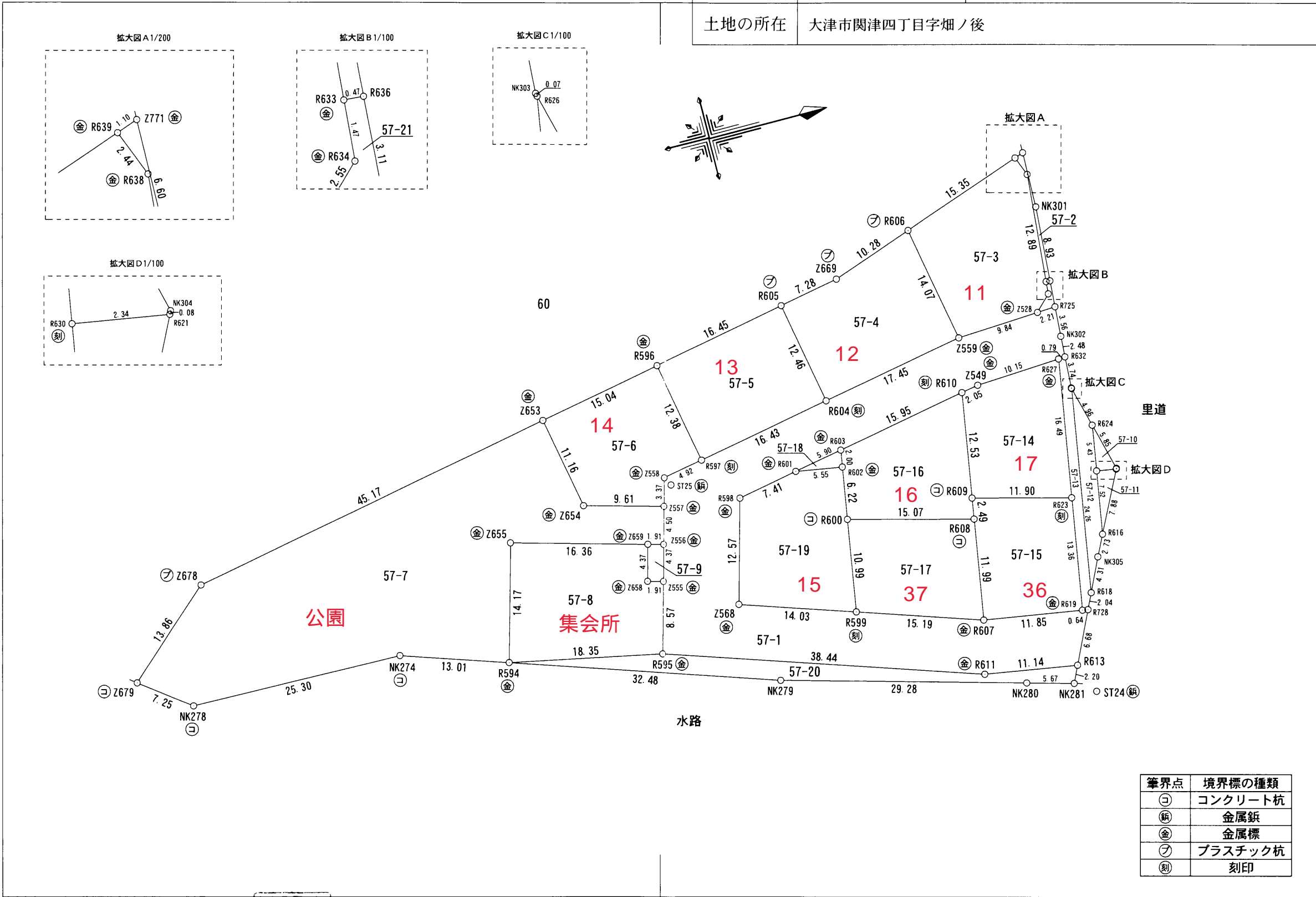


地番	57-1~57-21	地積測量図 ①/6
土地の所在	大津市関津四丁目字畑ノ後	



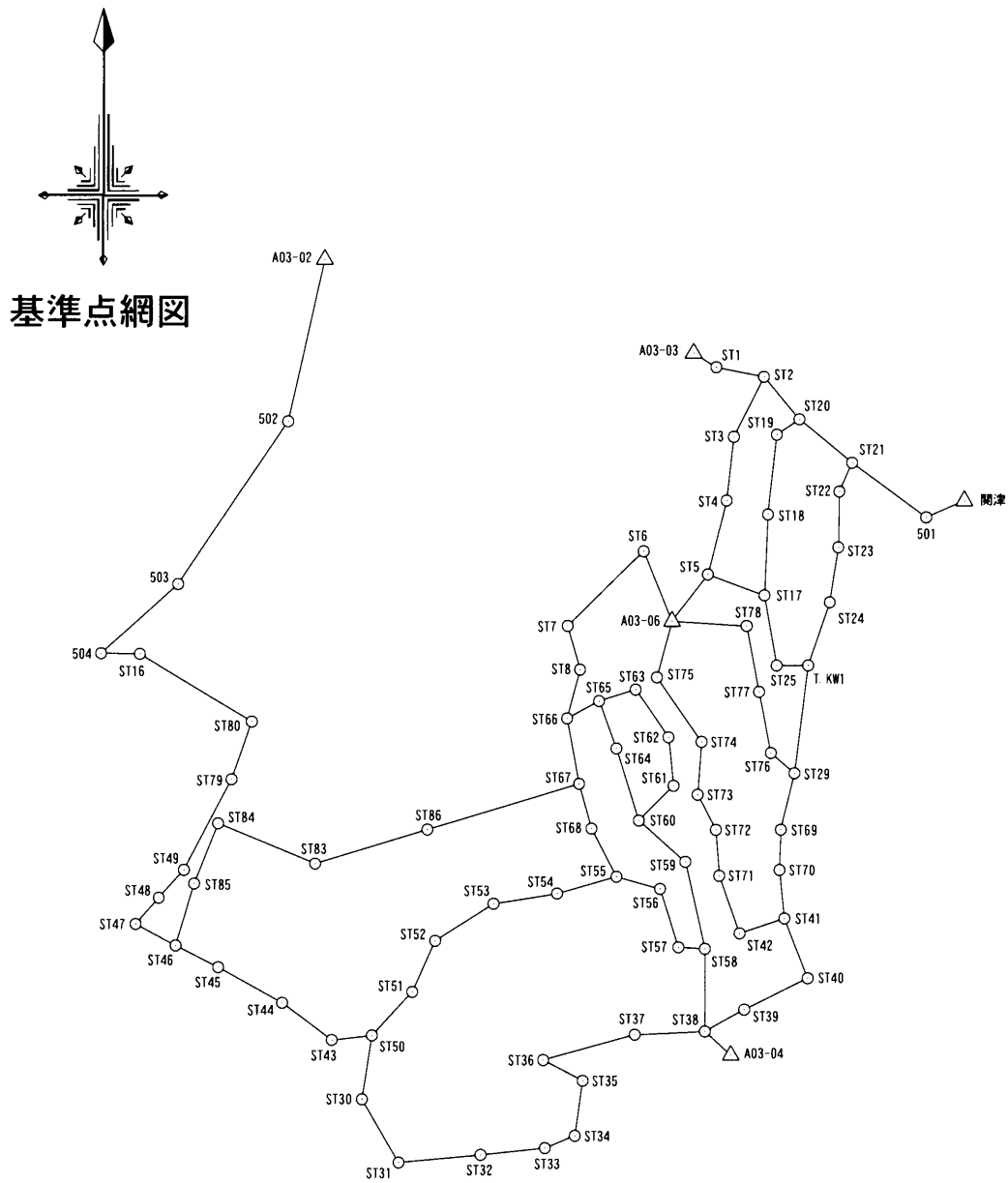
筆界点	境界標の種類
⊖	コンクリート杭
Ⓜ	金属板
Ⓜ	金属標
Ⓜ	プラスチック杭
Ⓜ	刻印

作成者	大津市丸の内町2番10号	フレアジェイA-3	申請人	株式会社フジタ	縮尺	1/500
	土地家屋調査士 井門 寛明			代表取締役 奥村洋治		

(平成 29 年 6 月 2 日作成)

地番	57-1~57-21	地積測量図 (2/6)
土地の所在	大津市関津四丁目字畑ノ後	

点名	X座標	Y座標	備考
501	-118426.991	-6269.826	補助基準点
502	-118362.324	-6705.406	補助基準点
503	-118472.620	-6780.102	補助基準点
504	-118519.575	-6833.077	補助基準点
A03-02	-118252.377	-6680.551	3級基準点
A03-03	-118315.905	-6428.433	3級基準点
A03-04	-118791.881	-6403.160	3級基準点
A03-06	-118497.598	-6443.006	3級基準点
ST1	-118325.360	-6413.031	補助基準点
ST2	-118331.843	-6380.590	補助基準点
ST3	-118372.507	-6401.070	補助基準点
ST4	-118415.714	-6405.943	補助基準点
ST5	-118465.848	-6418.777	補助基準点
ST6	-118450.190	-6462.406	補助基準点
ST7	-118500.840	-6514.675	補助基準点
ST8	-118530.481	-6506.146	補助基準点
ST16	-118520.027	-6806.498	補助基準点
ST17	-118479.996	-6380.332	補助基準点
ST18	-118425.110	-6377.873	補助基準点
ST19	-118371.032	-6371.774	補助基準点
ST20	-118360.616	-6356.221	補助基準点
ST21	-118390.021	-6320.061	補助基準点
ST22	-118409.541	-6328.834	補助基準点
ST23	-118447.375	-6329.553	補助基準点
ST24	-118484.674	-6335.507	補助基準点
ST25	-118527.566	-6371.865	補助基準点
ST29	-118600.680	-6359.643	補助基準点
ST30	-118822.014	-6654.980	補助基準点
ST31	-118864.909	-6629.779	補助基準点
ST32	-118859.624	-6573.982	補助基準点
ST33	-118855.002	-6530.340	補助基準点
ST34	-118846.660	-6509.777	補助基準点
ST35	-118809.347	-6504.361	補助基準点
ST36	-118795.297	-6531.401	補助基準点
ST37	-118778.034	-6468.527	補助基準点
ST38	-118775.755	-6420.826	補助基準点
ST39	-118760.951	-6394.041	補助基準点
ST40	-118739.616	-6350.696	補助基準点
ST41	-118699.072	-6366.548	補助基準点
ST42	-118709.224	-6397.179	補助基準点
ST43	-118781.856	-6675.688	補助基準点
ST44	-118756.659	-6709.497	補助基準点
ST45	-118732.554	-6752.797	補助基準点
ST46	-118717.831	-6781.828	補助基準点
ST47	-118703.238	-6809.504	補助基準点
ST48	-118685.447	-6793.396	補助基準点
ST49	-118666.531	-6776.120	補助基準点
ST50	-118778.696	-6648.116	補助基準点
ST51	-118749.098	-6620.267	補助基準点
ST52	-118714.463	-6604.623	補助基準点
ST53	-118689.314	-6565.140	補助基準点
ST54	-118682.381	-6521.789	補助基準点
ST55	-118670.896	-6480.992	補助基準点



作成者	大津市丸の内町2番11号 フレアジェイA-3	申請人	株式会社フジタ	縮尺	1/5000
	土地家屋調査士 井門 寛明 (平成 29 年 6 月 2 日作成)		代表取締役 奥村 洋治		

地番	57-1~57-21	地積測量図 3/6
土地の所在	大津市関津四丁目字畑ノ後	

点名	X座標	Y座標	備考
ST56	-118679.108	-6451.131	補助基準点
ST57	-118718.731	-6438.679	補助基準点
ST58	-118719.727	-6420.791	補助基準点
ST59	-118660.743	-6433.932	補助基準点
ST60	-118632.812	-6465.671	補助基準点
ST61	-118609.176	-6441.930	補助基準点
ST62	-118576.312	-6445.362	補助基準点
ST63	-118543.979	-6467.856	補助基準点
ST64	-118583.970	-6481.025	補助基準点
ST65	-118551.760	-6493.006	補助基準点
ST66	-118563.591	-6514.999	補助基準点
ST67	-118607.946	-6506.796	補助基準点
ST68	-118638.254	-6498.244	補助基準点
ST69	-118638.901	-6369.053	補助基準点
ST70	-118666.214	-6369.958	補助基準点
ST71	-118670.189	-6411.043	補助基準点
ST72	-118639.045	-6413.323	補助基準点
ST73	-118615.245	-6425.735	補助基準点
ST74	-118579.379	-6423.029	補助基準点
ST75	-118535.634	-6453.345	補助基準点
ST76	-118586.868	-6375.902	補助基準点
ST77	-118545.430	-6383.954	補助基準点
ST78	-118500.770	-6392.409	補助基準点
ST79	-118605.097	-6743.699	補助基準点
ST80	-118565.872	-6729.977	補助基準点
ST83	-118662.176	-6687.112	補助基準点
ST84	-118634.935	-6752.819	補助基準点
ST85	-118675.754	-6769.132	補助基準点
ST86	-118639.039	-6609.960	補助基準点
T.KW1	-118527.504	-6350.380	補助基準点
関津	-118415.701	-6243.945	四等三角点

引照点	名称	X座標	Y座標
ST24	補助基準点 (金属釘)	-118484.674	-6335.507
ST25	補助基準点 (金属釘)	-118527.566	-6371.865

引照点	境界点	距離
ST24	R598	48.24
ST24	NK281	2.80
ST25	R598	8.31
ST25	NK281	53.44

測量年月日	平成29年 2月13日
座標系	世界測地系 VI系

求積表

地番	NO	Xn	Yn	Yn+1-Yn-1	Xn · (Yn+1-Yn-1)
57-1	R725	-118477.977	-6380.782	3.429	-406260.983133
	NK302	-118478.194	-6377.227	6.038	-715371.335372
	R632	-118478.325	-6374.744	2.529	-299631.683925
	R627	-118479.121	-6374.698	0.623	-73812.492383
	Z549	-118489.263	-6374.121	0.958	-113512.713954
	R610	-118491.284	-6373.740	3.340	-395760.888560
	R603	-118506.961	-6370.781	4.054	-480427.219894
	R601	-118512.764	-6369.686	2.470	-292726.527080
	R598	-118520.053	-6368.311	13.517	-1602035.556401
	Z568	-118523.342	-6356.169	16.522	-1958242.656524
	R599	-118510.004	-6351.789	9.119	-1080692.726476
	R607	-118495.572	-6347.050	6.570	-778515.908040
	R619	-118483.862	-6345.219	1.932	-228910.821384
	R728	-118483.224	-6345.118	6.154	-729145.760496
	R613	-118486.064	-6339.065	4.310	-510674.935840
	R611	-118497.071	-6340.808	-13.719	1625661.317049
	R595	-118533.600	-6352.784	-20.253	2400661.000800
	Z555	-118531.349	-6361.061	-12.504	1482115.987896
	Z556	-118530.223	-6365.288	-8.579	1016870.783117
	Z557	-118529.042	-6369.640	-7.609	901887.480578
	Z558	-118528.155	-6372.897	-4.172	494499.462660
	R597	-118523.311	-6373.812	-3.964	469826.404804
	R604	-118507.158	-6376.861	-6.287	745054.502346
	Z559	-118490.011	-6380.099	-3.795	449669.591745
	Z528	-118480.186	-6380.656	-0.683	80921.967038
合計					1446.288571
合計面積					723.1442855
地積					723.14 m ²

地番	NO	Xn	Yn	Yn+1-Yn-1	Xn · (Yn+1-Yn-1)
57-2	Z771	-118477.157	-6399.418	6.237	-738942.028209
	NK301	-118477.241	-6392.811	15.523	-1839122.212043
	R636	-118477.786	-6383.895	8.881	-1052201.217466
	R633	-118478.261	-6383.930	-12.892	1527421.740812
	R638	-118477.276	-6396.787	-15.118	1791139.458568
	R639	-118478.202	-6399.048	-2.631	311716.149462
合計					11.891124
合計面積					5.9455620
地積					5.94 m ²

作成者	大津市丸の内町2番11号 フレアジェイA-3 土地家屋調査士 井門 寛明 (平成29年6月2日作成)	申請人	株式会社フジタ 代表取締役 奥村洋治	縮尺	1/
-----	-------------------------------------------------------	-----	-----------------------	----	----

地番	57-1~57-21	地積測量図 4/6
土地の所在	大津市関津四丁目字畑ノ後	

地番	57-3			
NO	Xn	Yn	Yn+1-Yn-1	Xn · (Yn+1-Yn-1)
R639	-118478.202	-6399.048	2.867	-339677.005134
R606	-118492.678	-6393.920	18.949	-2245317.755422
Z559	-118490.011	-6380.099	13.264	-1571651.505904
Z528	-118480.186	-6380.656	-2.361	279731.719146
R634	-118478.370	-6382.460	-3.274	387898.183380
R633	-118478.261	-6383.930	-14.327	1697438.045347
R638	-118477.276	-6396.787	-15.118	1791139.458568
合計				-438.860019
合計面積				219.4300095
地積				219.43 m ²

地番	57-4			
NO	Xn	Yn	Yn+1-Yn-1	Xn · (Yn+1-Yn-1)
R606	-118492.678	-6393.920	-10.388	1230901.939064
Z669	-118502.369	-6390.487	4.821	-571299.920949
R605	-118509.524	-6389.099	13.626	-1614810.774024
R604	-118507.158	-6376.861	9.000	-1066564.422000
Z559	-118490.011	-6380.099	-17.059	2021321.097649
合計				-452.080260
合計面積				226.0401300
地積				226.04 m ²

地番	57-5			
NO	Xn	Yn	Yn+1-Yn-1	Xn · (Yn+1-Yn-1)
R605	-118509.524	-6389.099	-9.106	1079147.725544
R596	-118525.674	-6385.967	15.287	-1811901.978438
R597	-118523.311	-6373.812	9.106	-1079273.269966
R604	-118507.158	-6376.861	-15.287	1811618.924346
合計				-408.598514
合計面積				204.2992570
地積				204.29 m ²

地番	57-6			
NO	Xn	Yn	Yn+1-Yn-1	Xn · (Yn+1-Yn-1)
R596	-118525.674	-6385.967	9.289	-1100984.985786
R597	-118523.311	-6373.812	13.070	-1549099.674770
Z558	-118528.155	-6372.897	4.172	-494499.462660
Z557	-118529.042	-6369.640	0.762	-90319.130004
Z654	-118538.330	-6372.135	-13.461	1595644.460130
Z653	-118540.447	-6383.101	-13.832	1639651.462904
合計				392.669814
合計面積				196.3349070
地積				196.33 m ²

地番	57-7			
NO	Xn	Yn	Yn+1-Yn-1	Xn · (Yn+1-Yn-1)
Z557	-118529.042	-6369.640	-6.847	811568.350574
Z654	-118538.330	-6372.135	-13.461	1595644.460130
Z653	-118540.447	-6383.101	-2.365	280348.157155
Z678	-118584.794	-6374.500	17.902	-2122904.982188
Z679	-118595.078	-6365.199	13.624	-1615739.342672
NK278	-118589.256	-6360.876	4.738	-561875.894928
NK274	-118563.956	-6360.461	4.490	-532352.162440
R594	-118551.599	-6356.386	-9.605	1138688.108395
Z655	-118547.871	-6370.066	-9.397	1113994.343787
Z659	-118532.072	-6365.783	4.778	-566346.240016
Z556	-118530.223	-6365.288	-3.857	457171.070111
合計				-1804.132092
合計面積				902.0660460
地積				902.06 m ²

地番	57-8			
NO	Xn	Yn	Yn+1-Yn-1	Xn · (Yn+1-Yn-1)
Z659	-118532.072	-6365.783	8.511	-1008826.464792
Z658	-118533.202	-6361.555	4.722	-559713.779844
Z555	-118531.349	-6361.061	8.771	-1039638.462079
R595	-118533.600	-6352.784	4.675	-554144.580000
R594	-118551.599	-6356.386	-17.282	2048808.733918
Z655	-118547.871	-6370.066	-9.397	1113994.343787
合計				479.790990
合計面積				239.8954950
地積				239.89 m ²

地番	57-9			
NO	Xn	Yn	Yn+1-Yn-1	Xn · (Yn+1-Yn-1)
Z556	-118530.223	-6365.288	4.722	-559699.713006
Z555	-118531.349	-6361.061	3.733	-442477.525817
Z658	-118533.202	-6361.555	-4.722	559713.779844
Z659	-118532.072	-6365.783	-3.733	442480.224776
合計				16.765797
合計面積				8.3828985
地積				8.38 m ²

地番	57-10			
NO	Xn	Yn	Yn+1-Yn-1	Xn · (Yn+1-Yn-1)
NK304	-118475.748	-6360.458	5.743	-680406.220764
R621	-118475.787	-6360.379	-0.294	34831.881378
R630	-118478.105	-6360.752	-5.743	680419.757015
R624	-118477.238	-6366.122	0.294	-34832.307972
合計				13.109657
合計面積				6.5548285
地積				6.55 m ²

作成者	大津市丸の内町2番11号 フレアジェイA-3 土地家屋調査士 井門 寛 明 	申請人	株式会社フジタ 代表取締役 奥村洋治	縮尺	1/
	(平成 29 年 6 月 2 日作成)				

地番 57-1~57-21
 土地の所在 大津市関津四丁目字畑ノ後

地積測量図 5/6

地番	57-11				
NO	Xn	Yn	Yn+1-Yn-1	Xn · (Yn+1-Yn-1)	
R621	-118475.787	-6360.379	7.428	-880038.145836	
R616	-118479.303	-6353.324	-0.373	44192.780019	
R630	-118478.105	-6360.752	-7.055	835863.030775	
合計				17.664958	
合計面積				8.8324790	
地積				8.83 m ²	

地番	57-15				
NO	Xn	Yn	Yn+1-Yn-1	Xn · (Yn+1-Yn-1)	
R623	-118481.740	-6358.412	16.147	-1913124.655780	
R619	-118483.862	-6345.219	11.362	-1346213.640044	
R607	-118495.572	-6347.050	-13.678	1620782.433816	
R608	-118493.664	-6358.897	-14.316	1696355.293824	
R609	-118493.273	-6361.366	0.485	-57469.237405	
合計				330.194411	
合計面積				165.0972055	
地積				165.09 m ²	

地番	57-12				
NO	Xn	Yn	Yn+1-Yn-1	Xn · (Yn+1-Yn-1)	
R624	-118477.238	-6366.122	10.173	-1205268.942174	
R630	-118478.105	-6360.752	12.798	-1516282.787790	
R616	-118479.303	-6353.324	9.876	-1170101.596428	
NK305	-118480.522	-6350.876	6.355	-752943.717310	
R618	-118482.355	-6346.969	-20.049	2375452.735395	
R626	-118478.502	-6370.925	-19.153	2269218.748806	
合計				74.440499	
合計面積				37.2202495	
地積				37.22 m ²	

地番	57-16				
NO	Xn	Yn	Yn+1-Yn-1	Xn · (Yn+1-Yn-1)	
R610	-118491.284	-6373.740	9.415	-1115595.438860	
R609	-118493.273	-6361.366	14.843	-1758795.651139	
R608	-118493.664	-6358.897	-1.283	152027.370912	
R600	-118508.264	-6362.649	-9.902	1173468.830128	
R602	-118507.282	-6368.799	-8.132	963701.217224	
R603	-118506.961	-6370.781	-4.941	585542.894301	
合計				349.222566	
合計面積				174.6112830	
地積				174.61 m ²	

地番	57-13				
NO	Xn	Yn	Yn+1-Yn-1	Xn · (Yn+1-Yn-1)	
R626	-118478.502	-6370.925	24.031	-2847156.881562	
R618	-118482.355	-6346.969	25.807	-3057674.135485	
R728	-118483.224	-6345.118	1.750	-207345.642000	
R619	-118483.862	-6345.219	-13.294	1575124.461428	
R623	-118481.740	-6358.412	-29.479	3492723.213460	
R627	-118479.121	-6374.698	-16.332	1935001.004172	
R632	-118478.325	-6374.744	3.698	-438132.845850	
NK303	-118478.522	-6371.000	3.819	-452469.475518	
合計				69.698645	
合計面積				34.8493225	
地積				34.84 m ²	

地番	57-17				
NO	Xn	Yn	Yn+1-Yn-1	Xn · (Yn+1-Yn-1)	
R608	-118493.664	-6358.897	15.599	-1848382.664736	
R607	-118495.572	-6347.050	7.108	-842266.525776	
R599	-118510.004	-6351.789	-15.599	1848637.552396	
R600	-118508.264	-6362.649	-7.108	842356.740512	
合計				345.102396	
合計面積				172.5511980	
地積				172.55 m ²	

地番	57-14				
NO	Xn	Yn	Yn+1-Yn-1	Xn · (Yn+1-Yn-1)	
R627	-118479.121	-6374.698	15.709	-1861188.511789	
R623	-118481.740	-6358.412	13.332	-1579598.557680	
R609	-118493.273	-6361.366	-15.328	1816264.888544	
R610	-118491.284	-6373.740	-12.755	1511356.327420	
Z549	-118489.263	-6374.121	-0.958	113512.713954	
合計				346.860449	
合計面積				173.4302245	
地積				173.43 m ²	

地番	57-18				
NO	Xn	Yn	Yn+1-Yn-1	Xn · (Yn+1-Yn-1)	
R603	-118506.961	-6370.781	0.887	-105115.674407	
R602	-118507.282	-6368.799	1.095	-129765.473790	
R601	-118512.764	-6369.686	-1.982	234892.298248	
合計				11.150051	
合計面積				5.5750255	
地積				5.57 m ²	

作成者	大津市丸の内町2番11号 土地家屋調査士 井門 寛 明 フレアジェイA-3 (平成 29 年 6 月 2 日作成)	申請人	株式会社フジタ 代表取締役 奥村 洋 治	縮尺	1/
-----	--------------------------------------------------------------------	-----	-------------------------	----	----


地番	57-1~57-21	地積測量図 6/6
土地の所在	大津市関津四丁目字畑ノ後	

地番	57-19			
NO	Xn	Yn	Yn+1-Yn-1	Xn · (Yn+1-Yn-1)
R602	-118507.282	-6368.799	7.037	-833935.743434
R600	-118508.264	-6362.649	17.010	-2015825.570640
R599	-118510.004	-6351.789	6.480	-767944.825920
Z568	-118523.342	-6356.169	-16.522	1958242.656524
R598	-118520.053	-6368.311	-13.517	1602035.556401
R601	-118512.764	-6369.686	-0.488	57834.228832
合計				406.301763
合計面積				203.1508815
地積				203.15 m ²

地番	57-20			
NO	Xn	Yn	Yn+1-Yn-1	Xn · (Yn+1-Yn-1)
R613	-118486.064	-6339.065	3.735	-442545.449040
NK281	-118486.999	-6337.073	0.508	-60191.395492
NK280	-118492.480	-6338.557	-9.135	1082428.804800
NK279	-118520.747	-6346.208	-17.829	2113106.398263
R594	-118551.599	-6356.386	-6.576	779595.315024
R595	-118533.600	-6352.784	15.578	-1846516.420800
R611	-118497.071	-6340.808	13.719	-1625661.317049
合計				215.935706
合計面積				107.9678530
地積				107.96 m ²

地番	57-21			
NO	Xn	Yn	Yn+1-Yn-1	Xn · (Yn+1-Yn-1)
R636	-118477.786	-6383.895	3.148	-372968.070328
R725	-118477.977	-6380.782	3.239	-383750.167503
Z528	-118480.186	-6380.656	-1.678	198809.752108
R634	-118478.370	-6382.460	-3.274	387898.183380
R633	-118478.261	-6383.930	-1.435	170016.304535
合計				6.002192
合計面積				3.0010960
地積				3.00 m ²

総合計面積	3818.3802370 m ²
-------	-----------------------------

作成者	大津市丸の内町2番11等 土地家屋調査士 井門 寛 明 <div style="text-align: center; margin-top: 5px;">  </div>	フレアジェイA-3 (平成 29 年 6 月 2 日作成)	申請人	株式会社フジタ 代表取締役 奥村洋治	縮尺	1/
-----	------------------------------------------------------------------------------------------------------------------------------------------------------------------------------	----------------------------------	-----	-----------------------	----	----