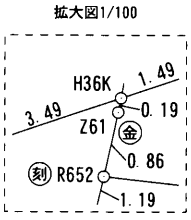
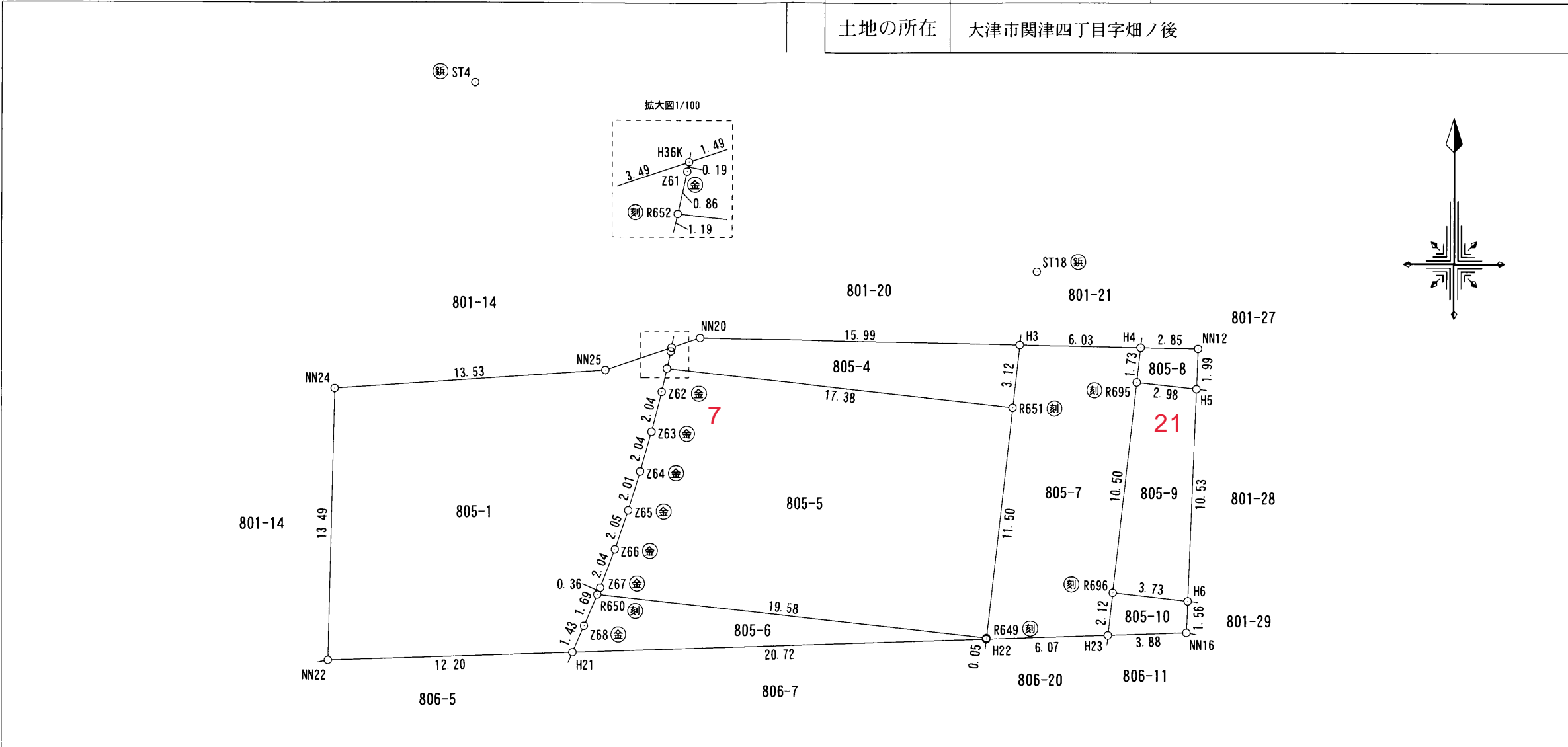


地番	805-1, 805-4~805-10	地積測量図 1/4
土地の所在	大津市関津四丁目字畑ノ後	



引照点	名称	X座標	Y座標
ST4	補助基準点 (金属鋸)	-118415.714	-6405.943
ST18	補助基準点 (金属鋸)	-118425.110	-6377.873

引照点	境界点	距離
ST4	H36K	16.45
ST4	H22	37.66
ST18	H36K	18.63
ST18	H22	18.40

測量年月日	平成29年 2月13日
座標系	世界測地系 VI系

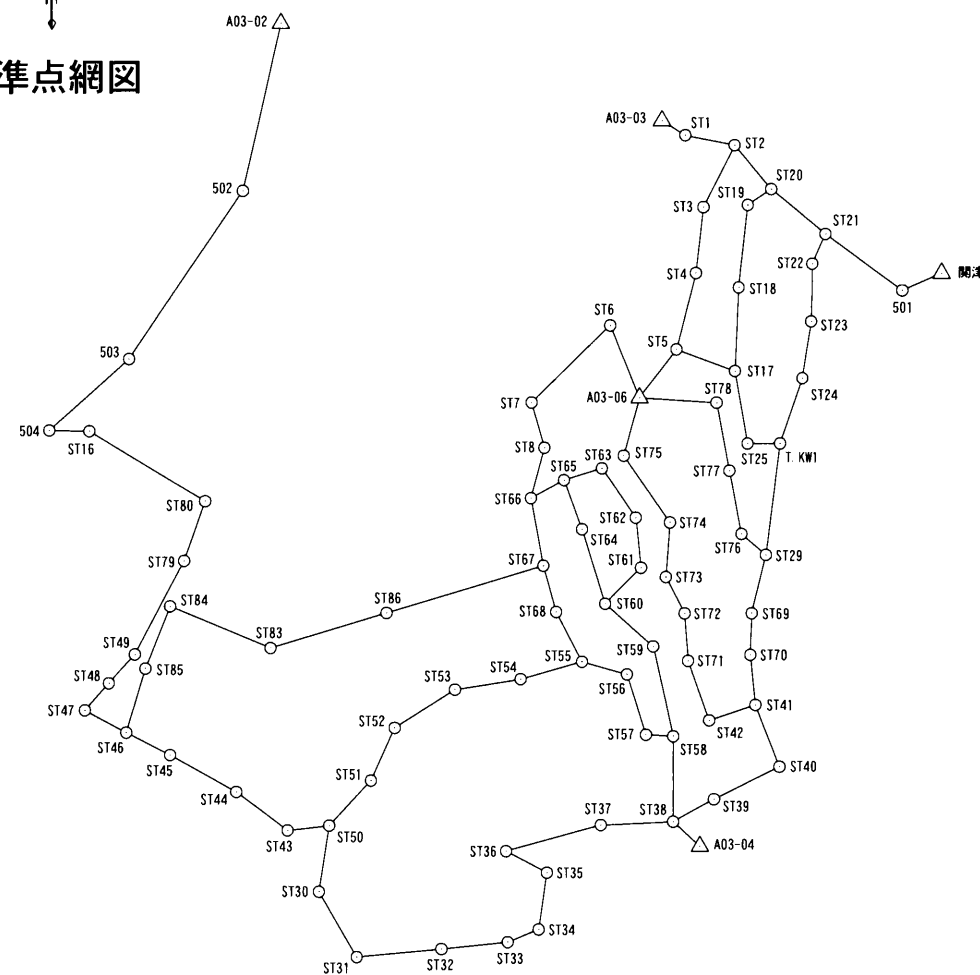
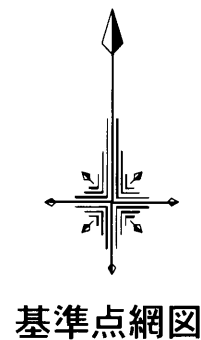
境界点	境界標の種類
鋸	金属鋸
金	金属標
刻	刻印

作成者	大津市丸の内町2番地1号 フレアジェイA-3	申請人	株式会社フジタ	縮尺	1 / 250
	土地家屋調査士 井門 寛明 (平成 29 年 2 月 20 日作成)		代表取締役 奥村 洋治		

地番	805-1.805-4~805-10
土地の所在	大津市関津四丁目字畑ノ後

地積測量図 2/4

点名	X座標	Y座標	備考
501	-118426.991	-6269.826	補助基準点
502	-118362.324	-6705.406	補助基準点
503	-118472.620	-6780.102	補助基準点
504	-118519.575	-6833.077	補助基準点
A03-02	-118252.377	-6680.551	3級基準点
A03-03	-118315.905	-6428.433	3級基準点
A03-04	-118791.881	-6403.160	3級基準点
A03-06	-118497.598	-6443.006	3級基準点
ST1	-118325.360	-6413.031	補助基準点
ST2	-118331.843	-6380.590	補助基準点
ST3	-118372.507	-6401.070	補助基準点
ST4	-118415.714	-6405.943	補助基準点
ST5	-118465.848	-6418.777	補助基準点
ST6	-118450.190	-6462.406	補助基準点
ST7	-118500.840	-6514.675	補助基準点
ST8	-118530.481	-6506.146	補助基準点
ST16	-118520.027	-6806.498	補助基準点
ST17	-118479.996	-6380.332	補助基準点
ST18	-118425.110	-6377.873	補助基準点
ST19	-118371.032	-6371.774	補助基準点
ST20	-118360.616	-6356.221	補助基準点
ST21	-118390.021	-6320.061	補助基準点
ST22	-118409.541	-6328.834	補助基準点
ST23	-118447.375	-6329.553	補助基準点
ST24	-118484.674	-6335.507	補助基準点
ST25	-118527.566	-6371.865	補助基準点
ST29	-118600.680	-6359.643	補助基準点
ST30	-118822.014	-6654.980	補助基準点
ST31	-118864.909	-6629.779	補助基準点
ST32	-118859.624	-6573.982	補助基準点
ST33	-118855.002	-6530.340	補助基準点
ST34	-118846.660	-6509.777	補助基準点
ST35	-118809.347	-6504.361	補助基準点
ST36	-118795.297	-6531.401	補助基準点
ST37	-118778.034	-6468.527	補助基準点
ST38	-118775.755	-6420.826	補助基準点
ST39	-118760.951	-6394.041	補助基準点
ST40	-118739.616	-6350.696	補助基準点
ST41	-118699.072	-6366.548	補助基準点
ST42	-118709.224	-6397.179	補助基準点
ST43	-118781.856	-6675.688	補助基準点
ST44	-118756.659	-6709.497	補助基準点
ST45	-118732.554	-6752.797	補助基準点
ST46	-118717.831	-6781.828	補助基準点
ST47	-118703.238	-6809.504	補助基準点
ST48	-118685.447	-6793.396	補助基準点
ST49	-118666.531	-6776.120	補助基準点
ST50	-118778.696	-6648.116	補助基準点
ST51	-118749.098	-6620.267	補助基準点
ST52	-118714.463	-6604.623	補助基準点
ST53	-118689.314	-6565.140	補助基準点
ST54	-118682.381	-6521.789	補助基準点
ST55	-118670.896	-6480.992	補助基準点



作成者 大津市丸の内町2番11号 フレアジェイA-3
 土地家屋調査士 井門 寛明 (平成 29 年 2 月 20 日作成)

申請人 株式会社フジタ
 代表取締役 奥村 洋治

縮尺 1/5000

地番	805-1, 805-4~805-10	地積測量図	3/4
土地の所在	大津市関津四丁目字畑ノ後		


求積表

点名	X座標	Y座標	備考
ST56	-118679.108	-6451.131	補助基準点
ST57	-118718.731	-6438.679	補助基準点
ST58	-118719.727	-6420.791	補助基準点
ST59	-118660.743	-6433.932	補助基準点
ST60	-118632.812	-6465.671	補助基準点
ST61	-118609.176	-6441.930	補助基準点
ST62	-118576.312	-6445.362	補助基準点
ST63	-118543.979	-6467.856	補助基準点
ST64	-118583.970	-6481.025	補助基準点
ST65	-118551.760	-6493.006	補助基準点
ST66	-118563.591	-6514.999	補助基準点
ST67	-118607.946	-6506.796	補助基準点
ST68	-118638.254	-6498.244	補助基準点
ST69	-118638.901	-6369.053	補助基準点
ST70	-118666.214	-6369.958	補助基準点
ST71	-118670.189	-6411.043	補助基準点
ST72	-118639.045	-6413.323	補助基準点
ST73	-118615.245	-6425.735	補助基準点
ST74	-118579.379	-6423.029	補助基準点
ST75	-118535.634	-6453.345	補助基準点
ST76	-118586.868	-6375.902	補助基準点
ST77	-118545.430	-6383.954	補助基準点
ST78	-118500.770	-6392.409	補助基準点
ST79	-118605.097	-6743.699	補助基準点
ST80	-118565.872	-6729.977	補助基準点
ST83	-118662.176	-6687.112	補助基準点
ST84	-118634.935	-6752.819	補助基準点
ST85	-118675.754	-6769.132	補助基準点
ST86	-118639.039	-6609.960	補助基準点
T.KW1	-118527.504	-6350.380	補助基準点
関津	-118415.701	-6243.945	四等三角点

地番	805-1			
NO	Xn	Yn	Yn+1-Yn-1	Xn · (Yn+1-Yn-1)
NN24	-118430.944	-6412.931	13.842	-1639321.126848
NN25	-118430.027	-6399.423	16.816	-1991519.334032
H36K	-118428.906	-6396.115	3.273	-387617.809338
Z61	-118429.094	-6396.150	-0.223	26409.687962
R652	-118429.939	-6396.338	-0.448	53056.612672
Z62	-118431.104	-6396.598	-0.770	91191.950080
Z63	-118433.087	-6397.108	-1.073	127078.702351
Z64	-118435.055	-6397.671	-1.158	137147.793690
Z65	-118436.984	-6398.266	-1.272	150651.843648
Z66	-118438.921	-6398.943	-1.410	166998.878610
Z67	-118440.829	-6399.676	-0.878	103991.047862
R650	-118441.165	-6399.821	-0.815	96529.549475
Z68	-118442.722	-6400.491	-1.247	147698.074334
H21	-118444.036	-6401.068	-12.774	1513004.115864
NN22	-118444.439	-6413.265	-11.863	1405106.379857
合計				406.366187
合計面積				203.1830935
地積				203.18 m ²

地番	805-4			
NO	Xn	Yn	Yn+1-Yn-1	Xn · (Yn+1-Yn-1)
H36K	-118428.906	-6396.115	1.453	-172077.200418
NN20	-118428.426	-6394.697	17.408	-2061602.039808
H3	-118428.752	-6378.707	15.639	-1852107.252528
R651	-118431.860	-6379.058	-17.631	2088072.123660
R652	-118429.939	-6396.338	-17.092	2024204.517388
Z61	-118429.094	-6396.150	0.223	-26409.687962
合計				80.460332
合計面積				40.2301660
地積				40.23 m ²

地番	805-5			
NO	Xn	Yn	Yn+1-Yn-1	Xn · (Yn+1-Yn-1)
R652	-118429.939	-6396.338	-17.540	2077261.130060
Z62	-118431.104	-6396.598	-0.770	91191.950080
Z63	-118433.087	-6397.108	-1.073	127078.702351
Z64	-118435.055	-6397.671	-1.158	137147.793690
Z65	-118436.984	-6398.266	-1.272	150651.843648
Z66	-118438.921	-6398.943	-1.410	166998.878610
Z67	-118440.829	-6399.676	-0.878	103991.047862
R650	-118441.165	-6399.821	19.328	-2289230.837120
R649	-118443.292	-6380.348	20.763	-2459238.071796
R651	-118431.860	-6379.058	-15.990	1893725.441400
合計				-422.121215
合計面積				211.0606075
地積				211.06 m ²

作成者	大津市丸の内町2番1号 フレアジェイA-3 土地家屋調査士 井門 寛 	申請人	株式会社フジタ 代表取締役 奥村洋治	縮尺	1/
				(平成 29 年 2 月 20 日作成)	

地番	805-1, 805-4~805-10	地積測量図	4/4
土地の所在	大津市関津四丁目字畑ノ後		

地番	805-6			
NO	Xn	Yn	Yn+1-Yn-1	Xn · (Yn+1-Yn-1)
R650	-118441.165	-6399.821	20.143	-2385760.386595
R649	-118443.292	-6380.348	19.466	-2305617.122072
H22	-118443.351	-6380.355	-20.720	2454146.232720
H21	-118444.036	-6401.068	-20.136	2384989.108896
Z68	-118442.722	-6400.491	1.247	-147698.074334
合計				59.758615
合計面積				29.8793075
地積				29.87 m ²


地番	805-10			
NO	Xn	Yn	Yn+1-Yn-1	Xn · (Yn+1-Yn-1)
R696	-118441.039	-6374.042	3.950	-467842.104050
H6	-118441.458	-6370.330	3.648	-432074.438784
NN16	-118443.022	-6370.394	-3.950	467849.936900
H23	-118443.150	-6374.280	-3.648	432080.611200
合計				14.005266
合計面積				7.0026330
地積				7.00 m ²

総合計面積	619.4530905 m ²
-------	----------------------------

地番	805-7			
NO	Xn	Yn	Yn+1-Yn-1	Xn · (Yn+1-Yn-1)
H3	-118428.752	-6378.707	6.389	-756641.296528
H4	-118428.876	-6372.669	5.844	-692098.351344
R695	-118430.597	-6372.863	-1.373	162605.209681
R696	-118441.039	-6374.042	-1.417	167830.952263
H23	-118443.150	-6374.280	-6.313	747731.605950
H22	-118443.351	-6380.355	-6.068	718714.253868
R649	-118443.292	-6380.348	1.297	-153620.949724
R651	-118431.860	-6379.058	1.641	-194346.682260
合計				174.741906
合計面積				87.3709530
地積				87.37 m ²

地番	805-8			
NO	Xn	Yn	Yn+1-Yn-1	Xn · (Yn+1-Yn-1)
H4	-118428.876	-6372.669	3.045	-360615.927420
NN12	-118428.934	-6369.818	2.769	-327929.718246
H5	-118430.932	-6369.900	-3.045	360622.187940
R695	-118430.597	-6372.863	-2.769	327934.323093
合計				10.865367
合計面積				5.4326835
地積				5.43 m ²

地番	805-9			
NO	Xn	Yn	Yn+1-Yn-1	Xn · (Yn+1-Yn-1)
R695	-118430.597	-6372.863	4.142	-490539.532774
H5	-118430.932	-6369.900	2.533	-299985.550756
H6	-118441.458	-6370.330	-4.142	490584.519036
R696	-118441.039	-6374.042	-2.533	300011.151787
合計				70.587293
合計面積				35.2936465
地積				35.29 m ²

作成者	大津市丸の内2番11号 フレアジェイA-3 土地家屋調査士 井門 寛 	申請人	株式会社フジタ 代表取締役 奥村洋治	縮尺	1/
			(平成 29 年 2 月 20 日作成)		