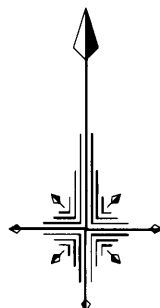
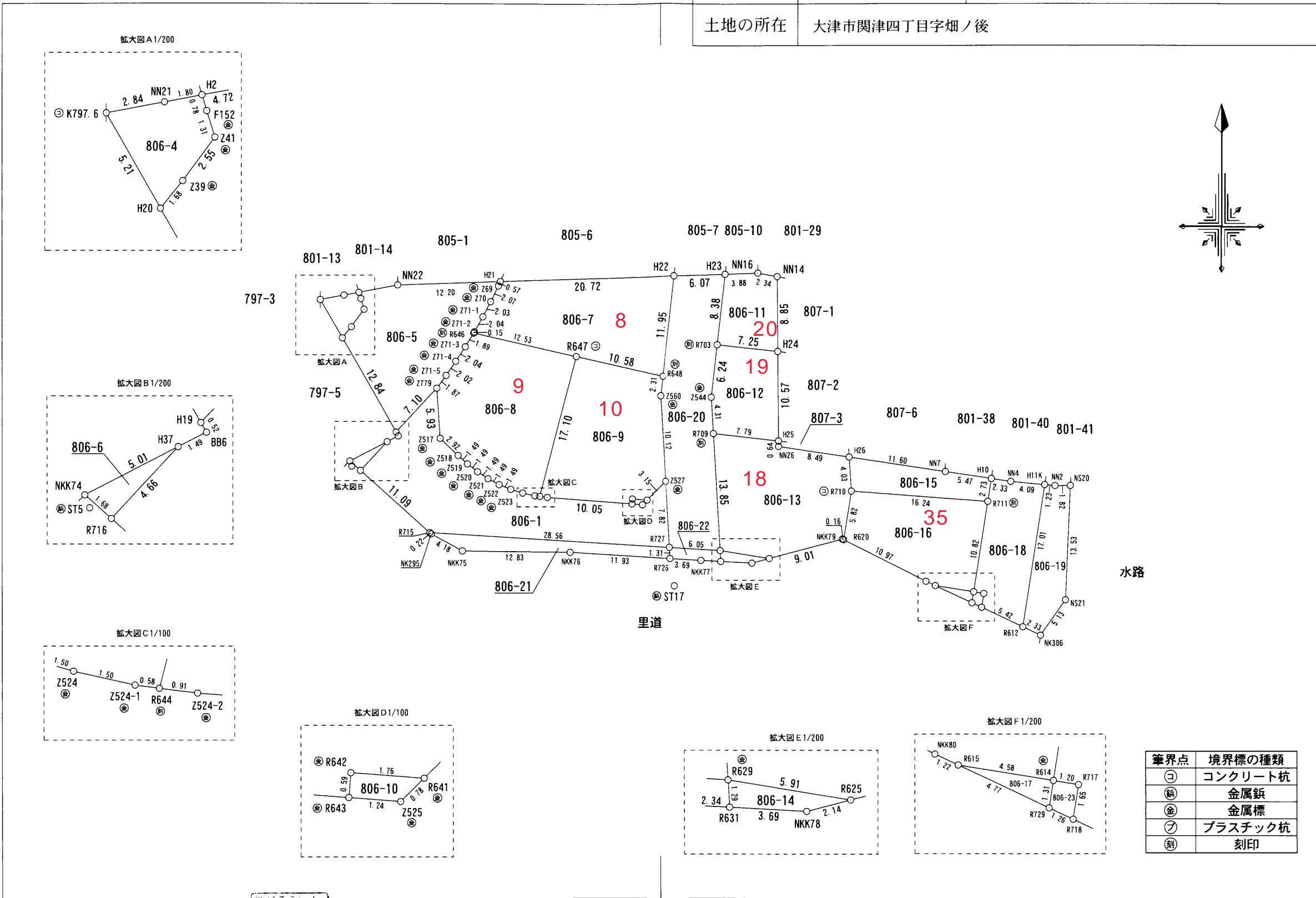


地番	806-1, 806-4~806-23	地積測量図 ①/6
土地の所在	大津市関津四丁目字畑ノ後	

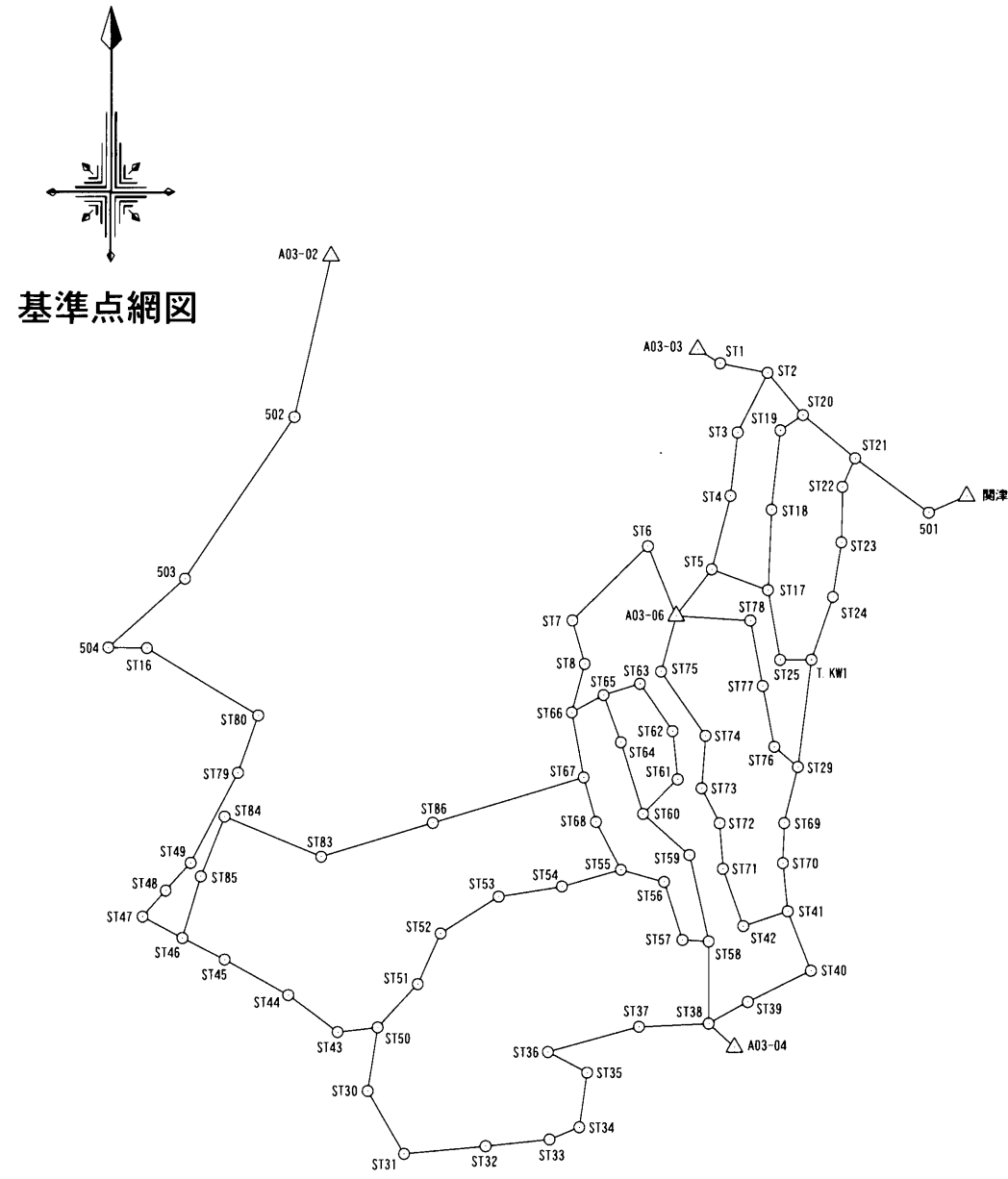


筆界点	境界標の種類
⊕	コンクリート杭
Ⓜ	金属釘
Ⓚ	金属標
Ⓝ	プラスチック杭
刻	刻印

作成者	大津市丸の内2番14号 フレアジェイA-3 土地家屋調査士 井門 貴明 (平成 29 年 6 月 2 日作成)	申請人	株式会社フジタ 代表取締役 奥村 洋治	縮尺	1 / 500
-----	--	-----	------------------------	----	---------

地番	806-1, 806-4~806-23	地積測量図 2/6
土地の所在	大津市関津四丁目字畑ノ後	

点名	X座標	Y座標	備考
501	-118426.991	-6269.826	補助基準点
502	-118362.324	-6705.406	補助基準点
503	-118472.620	-6780.102	補助基準点
504	-118519.575	-6833.077	補助基準点
A03-02	-118252.377	-6680.551	3級基準点
A03-03	-118315.905	-6428.433	3級基準点
A03-04	-118791.881	-6403.160	3級基準点
A03-06	-118497.598	-6443.006	3級基準点
ST1	-118325.360	-6413.031	補助基準点
ST2	-118331.843	-6380.590	補助基準点
ST3	-118372.507	-6401.070	補助基準点
ST4	-118415.714	-6405.943	補助基準点
ST5	-118465.848	-6418.777	補助基準点
ST6	-118450.190	-6462.406	補助基準点
ST7	-118500.840	-6514.675	補助基準点
ST8	-118530.481	-6506.146	補助基準点
ST16	-118520.027	-6806.498	補助基準点
ST17	-118479.996	-6380.332	補助基準点
ST18	-118425.110	-6377.873	補助基準点
ST19	-118371.032	-6371.774	補助基準点
ST20	-118360.616	-6356.221	補助基準点
ST21	-118390.021	-6320.061	補助基準点
ST22	-118409.541	-6328.834	補助基準点
ST23	-118447.375	-6329.553	補助基準点
ST24	-118484.674	-6335.507	補助基準点
ST25	-118527.566	-6371.865	補助基準点
ST29	-118600.680	-6359.643	補助基準点
ST30	-118822.014	-6654.980	補助基準点
ST31	-118864.909	-6629.779	補助基準点
ST32	-118859.624	-6573.982	補助基準点
ST33	-118855.002	-6530.340	補助基準点
ST34	-118846.660	-6509.777	補助基準点
ST35	-118809.347	-6504.361	補助基準点
ST36	-118795.297	-6531.401	補助基準点
ST37	-118778.034	-6468.527	補助基準点
ST38	-118775.755	-6420.826	補助基準点
ST39	-118760.951	-6394.041	補助基準点
ST40	-118739.616	-6350.696	補助基準点
ST41	-118699.072	-6366.548	補助基準点
ST42	-118709.224	-6397.179	補助基準点
ST43	-118781.856	-6675.688	補助基準点
ST44	-118756.659	-6709.497	補助基準点
ST45	-118732.554	-6752.797	補助基準点
ST46	-118717.831	-6781.828	補助基準点
ST47	-118703.238	-6809.504	補助基準点
ST48	-118685.447	-6793.396	補助基準点
ST49	-118666.531	-6776.120	補助基準点
ST50	-118778.696	-6648.116	補助基準点
ST51	-118749.098	-6620.267	補助基準点
ST52	-118714.463	-6604.623	補助基準点
ST53	-118689.314	-6565.140	補助基準点
ST54	-118682.381	-6521.789	補助基準点
ST55	-118670.896	-6480.992	補助基準点



作成者	大津市丸の内町2番11号 フレアジェイA-3	申請人	株式会社フジタ	縮尺	1/5000
	土地家屋調査士 井門 啓明		代表取締役 奥村洋治		

(平成 29 年 6 月 2 日作成)

地番	806-1, 806-4~806-23	地積測量図 3/6
土地の所在	大津市関津四丁目字畑ノ後	

点名	X座標	Y座標	備考
ST56	-118679.108	-6451.131	補助基準点
ST57	-118718.731	-6438.679	補助基準点
ST58	-118719.727	-6420.791	補助基準点
ST59	-118660.743	-6433.932	補助基準点
ST60	-118632.812	-6465.671	補助基準点
ST61	-118609.176	-6441.930	補助基準点
ST62	-118576.312	-6445.362	補助基準点
ST63	-118543.979	-6467.856	補助基準点
ST64	-118583.970	-6481.025	補助基準点
ST65	-118551.760	-6493.006	補助基準点
ST66	-118563.591	-6514.999	補助基準点
ST67	-118607.946	-6506.796	補助基準点
ST68	-118638.254	-6498.244	補助基準点
ST69	-118638.901	-6369.053	補助基準点
ST70	-118666.214	-6369.958	補助基準点
ST71	-118670.189	-6411.043	補助基準点
ST72	-118639.045	-6413.323	補助基準点
ST73	-118615.245	-6425.735	補助基準点
ST74	-118579.379	-6423.029	補助基準点
ST75	-118535.634	-6453.345	補助基準点
ST76	-118586.868	-6375.902	補助基準点
ST77	-118545.430	-6383.954	補助基準点
ST78	-118500.770	-6392.409	補助基準点
ST79	-118605.097	-6743.699	補助基準点
ST80	-118565.872	-6729.977	補助基準点
ST83	-118662.176	-6687.112	補助基準点
ST84	-118634.935	-6752.819	補助基準点
ST85	-118675.754	-6769.132	補助基準点
ST86	-118639.039	-6609.960	補助基準点
T.KW1	-118527.504	-6350.380	補助基準点
関津	-118415.701	-6243.945	四等三角点

求積表

地番	806-1			
NO	Xn	Yn	Yn+1-Yn-1	Xn · (Yn+1-Yn-1)
Z527	-118467.643	-6381.377	2.695	-319270.297885
R727	-118475.456	-6380.926	-28.060	3324421.295360
R715	-118473.713	-6409.437	-36.813	4361372.796669
R716	-118466.357	-6417.739	-5.103	604533.819771
H37	-118462.956	-6414.540	4.533	-536992.579548
BB6	-118462.274	-6413.206	1.071	-126873.095454
H19	-118461.817	-6413.469	4.603	-545279.743651
Z779	-118456.644	-6408.603	5.247	-621542.011068
Z517	-118462.567	-6408.222	2.497	-295801.029799
Z518	-118464.589	-6406.106	3.226	-382166.764114
Z519	-118465.594	-6404.996	2.290	-271286.210260
Z520	-118466.518	-6403.816	2.435	-288465.971330
Z521	-118467.337	-6402.561	2.581	-305764.196797
Z522	-118468.038	-6401.235	2.715	-321640.723170
Z523	-118468.601	-6399.846	2.826	-334792.266426
Z524	-118469.033	-6398.409	2.901	-343678.664733
Z524-1	-118469.360	-6396.945	2.046	-242388.310560
R644	-118469.435	-6396.363	1.488	-176282.519280
Z524-2	-118469.548	-6395.457	10.935	-1295464.507380
R643	-118470.314	-6385.428	11.271	-1335278.909094
Z525	-118470.409	-6384.186	1.807	-214076.029063
R641	-118469.857	-6383.621	2.809	-332781.828313
合計				502.253875
合計面積				251.1269375
地積				251.12 m ²

引照点	名称	X座標	Y座標
ST5	補助基準点 (金属錐)	-118465.848	-6418.777
ST17	補助基準点 (金属錐)	-118479.996	-6380.332

引照点	境界点	距離
ST5	Z779	13.71
ST5	NS20	85.61
ST17	Z779	36.66
ST17	NS20	48.61

測量年月日	平成29年 2月13日
座標系	世界測地系 VI系

地番	806-4			
NO	Xn	Yn	Yn+1-Yn-1	Xn · (Yn+1-Yn-1)
K797.6	-118446.160	-6422.476	0.192	-22741.662720
NN21	-118445.638	-6419.683	4.564	-540585.891832
H2	-118445.307	-6417.912	1.996	-236416.832772
F152	-118446.056	-6417.687	0.610	-72252.094160
Z41	-118447.310	-6417.302	-1.127	133490.118370
Z39	-118449.374	-6418.814	-2.573	304770.239302
H20	-118450.681	-6419.875	-3.662	433766.393822
合計				30.270010
合計面積				15.1350050
地積				15.13 m ²

作成者	大津市丸の内町2番11号 フレアジェイA-3	申請人	株式会社フジタ	縮尺	1/
	土地家屋調査士 井門 寛明		代表取締役 奥村洋治		

(平成 29 年 6 月 2 日作成)

地番	806-1, 806-4~806-23	地積測量図	4/6
土地の所在	大津市関津四丁目字畑ノ後		

地番	806-5			
NO	Xn	Yn	Yn+1-Yn-1	Xn · (Yn+1-Yn-1)
H2	-118445.307	-6417.912	4.422	-523765.147554
NN22	-118444.439	-6413.265	16.844	-1995078.130516
H21	-118444.036	-6401.068	11.965	-1417182.890740
Z69	-118444.563	-6401.300	-1.155	136803.470265
Z70	-118446.418	-6402.223	-1.870	221494.801660
Z71-1	-118448.216	-6403.170	-1.951	231092.469416
Z71-2	-118449.995	-6404.174	-1.084	128399.794580
R646	-118450.127	-6404.254	-1.064	126030.935128
Z71-3	-118451.748	-6405.238	-2.114	250406.995272
Z71-4	-118453.454	-6406.368	-2.275	269481.607850
Z71-5	-118455.122	-6407.513	-2.235	264747.197670
Z779	-118456.644	-6408.603	-5.956	705527.771664
H19	-118461.817	-6413.469	-11.272	1335301.601224
H20	-118450.681	-6419.875	-5.345	633118.889945
Z39	-118449.374	-6418.814	2.573	-304770.239302
Z41	-118447.310	-6417.302	1.127	-133490.118370
F152	-118446.056	-6417.687	-0.610	72252.094160
合計				371.102352
合計面積				185.5511760
地積				185.55 m ²

地番	806-8			
NO	Xn	Yn	Yn+1-Yn-1	Xn · (Yn+1-Yn-1)
R646	-118450.127	-6404.254	-13.214	1565199.978178
Z71-3	-118451.748	-6405.238	-2.114	250406.995272
Z71-4	-118453.454	-6406.368	-2.275	269481.607850
Z71-5	-118455.122	-6407.513	-2.235	264747.197670
Z779	-118456.644	-6408.603	-0.709	83985.760596
Z517	-118462.567	-6408.222	2.497	-295801.029799
Z518	-118464.589	-6406.106	3.226	-382166.764114
Z519	-118465.594	-6404.996	2.290	-271286.210260
Z520	-118466.518	-6403.816	2.435	-288465.971330
Z521	-118467.337	-6402.561	2.581	-305764.196797
Z522	-118468.038	-6401.235	2.715	-321640.723170
Z523	-118468.601	-6399.846	2.826	-334792.266426
Z524	-118469.033	-6398.409	2.901	-343678.664733
Z524-1	-118469.360	-6396.945	2.046	-242388.310560
R644	-118469.435	-6396.363	4.921	-582988.089635
R647	-118452.890	-6392.024	-7.891	934711.754990
合計				-438.932268
合計面積				219.4661340
地積				219.46 m ²

地番	806-6			
NO	Xn	Yn	Yn+1-Yn-1	Xn · (Yn+1-Yn-1)
NKK74	-118465.237	-6419.003	3.199	-378970.293163
H37	-118462.956	-6414.540	1.264	-149737.176384
R716	-118466.357	-6417.739	-4.463	528715.351291
合計				7.881744
合計面積				3.9408720
地積				3.94 m ²

地番	806-9			
NO	Xn	Yn	Yn+1-Yn-1	Xn · (Yn+1-Yn-1)
R647	-118452.890	-6392.024	-14.668	1737466.990520
R644	-118469.435	-6396.363	-3.433	406705.570355
Z524-2	-118469.548	-6395.457	10.935	-1295464.507380
R643	-118470.314	-6385.428	10.078	-1193943.824492
R642	-118469.725	-6385.379	1.807	-214074.793075
R641	-118469.857	-6383.621	4.002	-474116.367714
Z527	-118467.643	-6381.377	1.667	-197485.560881
Z560	-118457.531	-6381.954	-0.318	37669.494858
R648	-118455.226	-6381.695	-10.070	1192844.125820
合計				-398.871989
合計面積				199.4359945
地積				199.43 m ²

地番	806-7			
NO	Xn	Yn	Yn+1-Yn-1	Xn · (Yn+1-Yn-1)
H21	-118444.036	-6401.068	20.945	-2480810.334020
H22	-118443.351	-6380.355	19.373	-2294603.038923
R648	-118455.226	-6381.695	-11.669	1382254.032194
R647	-118452.890	-6392.024	-22.559	2672178.745510
R646	-118450.127	-6404.254	-12.150	1439169.043050
Z71-2	-118449.995	-6404.174	1.084	-128399.794580
Z71-1	-118448.216	-6403.170	1.951	-231092.469416
Z70	-118446.418	-6402.223	1.870	-221494.801660
Z69	-118444.563	-6401.300	1.155	-136803.470265
合計				397.911890
合計面積				198.9559450
地積				198.95 m ²

地番	806-10			
NO	Xn	Yn	Yn+1-Yn-1	Xn · (Yn+1-Yn-1)
R642	-118469.725	-6385.379	-1.807	214074.793075
R643	-118470.314	-6385.428	1.193	-141335.084602
Z525	-118470.409	-6384.186	1.807	-214076.029063
R641	-118469.857	-6383.621	-1.193	141334.539401
合計				-1.781189
合計面積				0.8905945
地積				0.89 m ²

作成者	大津市丸の内町2番11号 土地家屋調査士 井門 博明	フレアジェイA-3 (平成29年6月2日作成)	申請人	株式会社フジタ 代表取締役 奥村洋治	縮尺	1/
-----	-------------------------------	----------------------------	-----	-----------------------	----	----

地番	806-1. 806-4~806-23	地積測量図	5/6
土地の所在	大津市関津四丁目字畑ノ後		

地番	806-11			
NO	Xn	Yn	Yn+1-Yn-1	Xn · (Yn+1-Yn-1)
H23	-118443.150	-6374.280	4.827	-571725.085050
NN16	-118443.022	-6370.394	6.198	-734109.850356
NN14	-118443.441	-6368.082	2.383	-282250.719903
H24	-118452.293	-6368.011	-7.139	845630.919727
R703	-118451.481	-6375.221	-6.269	742572.334389
合計				117.598807
合計面積				58.7994035
地積				58.79 m ²

地番	806-15			
NO	Xn	Yn	Yn+1-Yn-1	Xn · (Yn+1-Yn-1)
H26	-118464.768	-6359.524	11.212	-1328226.978816
NN7	-118466.485	-6348.042	16.898	-2001846.663530
H10	-118467.295	-6342.626	4.993	-591507.203935
R711	-118469.999	-6343.049	-16.628	1969919.143372
R710	-118468.793	-6359.254	-16.475	1951773.364675
合計				111.661766
合計面積				55.8308830
地積				55.83 m ²

地番	806-12			
NO	Xn	Yn	Yn+1-Yn-1	Xn · (Yn+1-Yn-1)
R703	-118451.481	-6375.221	7.910	-936951.214710
H24	-118452.293	-6368.011	7.295	-864109.477435
H25	-118462.866	-6367.926	-7.665	908017.867890
R709	-118461.989	-6375.676	-7.995	947103.602055
Z544	-118457.682	-6375.921	0.455	-53898.245310
合計				162.532490
合計面積				81.2662450
地積				81.26 m ²


地番	806-16			
NO	Xn	Yn	Yn+1-Yn-1	Xn · (Yn+1-Yn-1)
R710	-118468.793	-6359.254	17.131	-2029488.892883
R711	-118469.999	-6343.049	14.533	-1721724.495467
R614	-118480.690	-6344.721	-6.198	734343.316620
R615	-118479.960	-6349.247	-5.632	667279.134720
NKK80	-118479.441	-6350.353	-10.933	1295335.728453
R620	-118474.546	-6360.180	-8.901	1054541.933946
合計				286.725389
合計面積				143.3626945
地積				143.36 m ²

地番	806-13			
NO	Xn	Yn	Yn+1-Yn-1	Xn · (Yn+1-Yn-1)
R709	-118461.989	-6375.676	6.960	-824495.443440
H25	-118462.866	-6367.926	7.755	-918679.525830
NN26	-118463.512	-6367.921	8.402	-995330.427824
H26	-118464.768	-6359.524	8.667	-1026734.144256
R710	-118468.793	-6359.254	-0.656	77715.528208
R620	-118474.546	-6360.180	-1.073	127123.187858
NKK79	-118474.473	-6360.327	-8.865	1050276.203145
R625	-118476.767	-6369.045	-14.559	1724903.250753
R629	-118475.825	-6374.886	-6.631	785613.195575
合計				391.824189
合計面積				195.9120945
地積				195.91 m ²

地番	806-17			
NO	Xn	Yn	Yn+1-Yn-1	Xn · (Yn+1-Yn-1)
R615	-118479.960	-6349.247	0.204	-24169.911840
R614	-118480.690	-6344.721	4.322	-512073.542180
R729	-118481.988	-6344.925	-4.526	536249.477688
合計				6.023668
合計面積				3.0118340
地積				3.01 m ²

地番	806-14			
NO	Xn	Yn	Yn+1-Yn-1	Xn · (Yn+1-Yn-1)
R629	-118475.825	-6374.886	5.768	-683368.558600
R625	-118476.767	-6369.045	3.762	-445709.597454
NKK78	-118477.314	-6371.124	-5.768	683377.147152
R631	-118477.119	-6374.813	-3.762	445710.921678
合計				9.912776
合計面積				4.9563880
地積				4.95 m ²

地番	806-18			
NO	Xn	Yn	Yn+1-Yn-1	Xn · (Yn+1-Yn-1)
H10	-118467.295	-6342.626	2.731	-323534.182645
NN4	-118467.640	-6340.318	6.381	-755942.010840
H11K	-118468.019	-6336.245	1.446	-171304.755474
R612	-118484.830	-6338.872	-7.539	893257.133370
R718	-118482.524	-6343.784	-4.656	551654.631744
R717	-118480.887	-6343.528	-0.937	111016.591119
R614	-118480.690	-6344.721	0.479	-56752.250510
R711	-118469.999	-6343.049	2.095	-248194.647905
合計				200.508859
合計面積				100.2544295
地積				100.25 m ²

作成者	大津市丸の内町1番11号 土地家屋調査士 井門 篤 	フレアジェイA-3 (平成 29 年 6 月 2 日作成)	申請人	株式会社フジタ 代表取締役 奥村洋治	縮尺	1/
-----	---	----------------------------------	-----	-----------------------	----	----

地番	806-1, 806-4~806-23	地積測量図	6/6
土地の所在	大津市関津四丁目字畑ノ後		

地番	806-19			
NO	Xn	Yn	Yn+1-Yn-1	Xn · (Yn+1-Yn-1)
H11K	-118468.019	-6336.245	3.861	-457405.021359
NN2	-118468.134	-6335.011	3.054	-361801.681236
NS20	-118468.114	-6333.191	1.243	-147255.865702
NS21	-118481.641	-6333.768	-3.564	422268.568524
NK306	-118485.823	-6336.755	-5.104	604751.640592
R612	-118484.830	-6338.872	0.510	-60427.263300
合計				130.377519
合計面積				65.1887595
地積				65.18 m ²

地番	806-22			
NO	Xn	Yn	Yn+1-Yn-1	Xn · (Yn+1-Yn-1)
R726	-118476.769	-6380.851	-3.767	446301.988823
R727	-118475.456	-6380.926	5.965	-706706.095040
R629	-118475.825	-6374.886	6.113	-724242.718225
R631	-118477.119	-6374.813	-2.273	269298.491487
NKK77	-118476.995	-6377.159	-6.038	715364.095810
合計				15.762855
合計面積				7.8814275
地積				7.88 m ²

地番	806-20			
NO	Xn	Yn	Yn+1-Yn-1	Xn · (Yn+1-Yn-1)
H22	-118443.351	-6380.355	7.415	-878257.447665
H23	-118443.150	-6374.280	5.134	-608087.132100
R703	-118451.481	-6375.221	-1.641	194378.880321
Z544	-118457.682	-6375.921	-0.455	53898.245310
R709	-118461.989	-6375.676	1.035	-122608.158615
R629	-118475.825	-6374.886	-5.250	621998.081250
R727	-118475.456	-6380.926	-6.491	769024.184896
Z527	-118467.643	-6381.377	-1.028	121784.737004
Z560	-118457.531	-6381.954	-0.318	37669.494858
R648	-118455.226	-6381.695	1.599	-189409.906374
合計				390.978885
合計面積				195.4894425
地積				195.48 m ²

地番	806-23			
NO	Xn	Yn	Yn+1-Yn-1	Xn · (Yn+1-Yn-1)
R718	-118482.524	-6343.784	-1.397	165520.086028
R729	-118481.988	-6344.925	-0.937	111017.622756
R614	-118480.690	-6344.721	1.397	-165517.523930
R717	-118480.887	-6343.528	0.937	-111016.591119
合計				3.593735
合計面積				1.7968675
地積				1.79 m ²

総合計面積	2028.3973070 m ²
-------	-----------------------------

地番	806-21			
NO	Xn	Yn	Yn+1-Yn-1	Xn · (Yn+1-Yn-1)
R726	-118476.769	-6380.851	-11.840	1402764.944960
NKK76	-118476.041	-6392.766	-24.749	2932163.538709
NKK75	-118475.879	-6405.600	-16.502	1955088.955258
NK295	-118473.862	-6409.268	-3.837	454584.208494
R715	-118473.713	-6409.437	28.342	-3357781.973846
R727	-118475.456	-6380.926	28.586	-3386739.385216
合計				80.288359
合計面積				40.1441795
地積				40.14 m ²

作成者	大津市丸の内四丁目 井門 隆明 土地家屋調査士	フレアジェイA-3 (平成29年6月2日作成)	申請人	株式会社フジタ 代表取締役 奥村洋治	縮尺	1/
-----	----------------------------	----------------------------	-----	-----------------------	----	----